









- | | |
|---|---|
|  | Ось проектируемого газопровода |
|  | Граница поселения |
| 61:28:0601001 | Номер кадастрового квартала |
| 61:25:0601001:2806 | Кадастровый номер земельного участка |
| :3У1 | Номер образуемого земельного участка |
|  | Автомобильная дорога М-23 Ростов-на-Дону – Таганрог до границы с Украиной (на Харьков, Одессу) км 5+670 - км 118+800 с кадастровым номером 61:00:0000000:822 |
|  | Земельные участки с категорией "земли сельскохозяйственного назначения" по сведениям ЕГРН |
|  | Земельные участки с категорией "земли промышленности, энергетики, транспорта, связи, радиовещания, телевидения, информатики, земли для обеспечения космической деятельности, земли обороны, безопасности и земли иного специального назначения" по сведениям ЕГРН |
|  | Образуемый земельный участок с категорией "земли сельскохозяйственного назначения" |
|  | Полоса отвода газопровода |
|  | Граница проектирования |

Примечание:

1. Инженерно-геодезические изыскания выполнены в местной системе координат и Балтийской системе высот. Проект планировки и проект межевания подготовлены в системе координат МСК-61, зона 1.

2. На участке ПК2+67 - ПК3+62 полоса отвода не формируется в связи с тем, что на этом участке газопровод прокладывается методом наклонно-направленного бурения.

						65/06/2018 - ППМПМ - 2/2			
						<p><i>"Сеть газораспределения высокого давления с установкой ПГБ для комплекса жилых и общественных зданий на территории, расположенной в восточной части с. Чалтырь Мясниковского района Ростовской области, на землях колхоза им. Максима Горького"</i></p> <p><i>1-я очередь ("на территории Калининского сельского поселения)</i></p>			
<i>Изм.</i>	<i>Кол.уч.</i>	<i>Лист.№</i>	<i>№ док.</i>	<i>Подп.</i>	<i>Дата</i>	<p><i>Проект планировки территории</i></p> <p><i>Материалы по обоснованию</i></p>	<i>Стадия</i>	<i>Лист</i>	<i>Листов</i>
<i>Сген.директор</i>		<i>Полжков В.В.</i>					<i>ПП</i>	<i>2</i>	<i>2</i>
<i>Разработал</i>		<i>Брутян Р.Р.</i>							
<i>Проверил</i>		<i>Балина М.С.</i>							
						<p><i>Схема использования территории в период подготовки проекта планировки</i></p> <p><i>М 1:1000</i></p>	ООО "НПП "Кадастр-Дон"		